

# AITANA TOUR

4ª EDICIÓN



31 Y 1 DE  
JUNIO 2025

DOSIER PATROCINADORES





# PROPÓSITO

Aitana Tour tiene como propósito convertirse en un evento inigualable, consolidándose como una marcha cicloturista de referencia internacional. Nuestro objetivo es ofrecer una experiencia única y memorable, donde cada ciclista se sienta como un auténtico profesional. Con servicios excepcionales como asistencia médica y mecánica, avituallamientos generosos y una vibrante zona Expo, garantizamos la seguridad y el disfrute de todos los participantes. Aitana Tour es más que una marcha; es una experiencia que celebra la pasión por el ciclismo y el espíritu de superación.

3 <sup>A</sup> EDICIÓ	1
CIFRAS	2
AGENDA	3
NOVEDADES 2025	4
OBJETIVOS 2025	5
MEDIOS	6
PRESENTACIÓ OFICIAL	7
ZONA EXPO	8
EQUIPACIÓ 2025	9
SERVICIOS	10
MAPA	11
RECORRIDO GRAN FONDO	12
RECORRIDO MEDIO FONDO	14
PUERTOS	15
CRONOS	18
PREMIOS	20
EMBAJADORES	21
AT SOLIDARIO	22
ÚNETE	23
PATROCINADORES 2025	24
PATROCINADORES 2024	25



# 3ª EDICIÓN

Desde la apertura de la Zona Expo el sábado, pasando por la salida con el Cap Negret, la presentación con los influencers y acabando con la marcha el domingo, el fin de semana de Aitana Tour transcurrió de forma excepcional. Dando forma a su filosofía, **Aitana Tour crece con cada reto y con la ilusión de cada participante.**



**GRACIAS A TODOS  
LOS AMANTES DEL  
CICLISMO, EL  
DEPORTE Y EL BUEN  
ROLLO POR ESTA  
3ª EDICIÓN**







**CASI 1.000 PARTICIPANTES**



**96% REPETIRÍA LA MARCHA**



**200 PERSONAS ORGANIZACIÓN Y VOLUNTARIADO**



**8,9 DE LOS SERVICIOS INCLUIDOS CON LA INSCRIPCIÓN**



**9,2 DE NOTA DE LA MARCHA**



**8,8 DE NOTA DE LA EXPO E INSTALACIONES**





## VIERNES 30 DE MAYO

**16:00H** APERTURA MONTAJE ZONA EXPO

**20:00H** CIERRE MONTAJE ZONA EXPO

**21:00H** CENA INSTITUCIONAL DE PATROCINADORES, AUTORIDADES Y EMBAJADORES

## DOMINGO 1 DE JUNIO

**6:00H** ENTREGA DE DORSALES

**7:00H** CIERRE DE DORSALES

**7:30H** SALIDA

**13:00H** APERTURA ZONA COMIDA FINAL Y PISCINA

**14:00H** ENTREGA DE TROFEOS

**16:30H** CIERRE META Y CLAUSURA ZONA EXPO

## SÁBADO 31 DE MAYO

**10:00H** APERTURA ZONA EXPO Y ENTREGA DE DORSALES

**10:30H** SALIDA INSTITUCIONAL DESDE CAP NEGRET

**14:00H** CIERRE ZONA EXPO

**16:00H** APERTURA ZONA EXPO

**17:00H** CHARLAS DE PROFESIONALES

**19:30H** ENTREGA TROFEOS DE AGRADECIMIENTO

**21:00H** CIERRE ZONA EXPO Y DORSALES



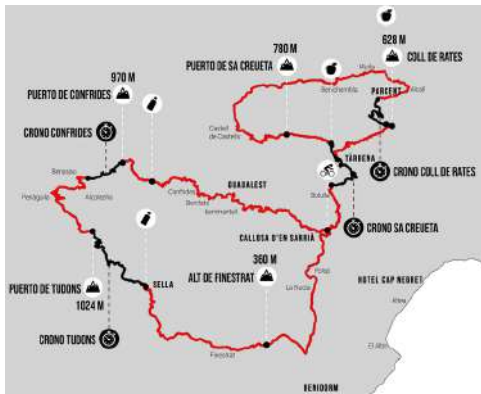
# NOVEDADES 2025



GRAN PANTALLA DE  
RETRANSMISIÓN EN  
DIRECTO



TIENDA EXCLUSIVA  
AITANA TOUR



RECORRIDO  
LARGO



RECORRIDO  
CORTO



SERVICIO  
MASAJES



EXPERIENCIA  
VIP



# OBJETIVOS 2025

## PROYECCIÓN INTERNACIONAL DE LA MARCHA

Para consolidar la Aitana Tour como un evento verdaderamente global, nos proponemos incrementar la participación internacional, superando las 16 nacionalidades presentes en ediciones anteriores. Este año, todos los materiales y comunicaciones estarán disponibles en cuatro idiomas, facilitando la inclusión de ciclistas de todo el mundo. Además, ofreceremos una mayor visibilidad internacional a nuestros patrocinadores, asegurando que tanto la marcha como sus colaboradores se proyecten a una audiencia global.



## FOMENTO Y APUESTA POR EL CICLISMO FEMENINO

Continuamos con nuestro compromiso de impulsar el ciclismo femenino, con el objetivo de que al menos el 20% de los participantes de esta edición sean mujeres. Queremos ser un evento inclusivo que sirva como inspiración para futuras generaciones de ciclistas femeninas, demostrando que no hay barreras en este deporte.



## GRAN PROMOCIÓN DE LOS PATROCINADORES

Ofreceremos una mayor exposición a nuestros patrocinadores, tanto a nivel local como internacional, con estrategias de difusión mediática a través de influencers, prensa especializada y redes sociales. El objetivo es que cada patrocinador se beneficie al máximo de su colaboración, obteniendo una presencia sólida y destacada en el evento.



## MEJORA CONTINUA PARA LOS PARTICIPANTES

Nuestro compromiso es ofrecer una experiencia inigualable a los ciclistas, asegurando tanto la calidad de los servicios como la satisfacción de los participantes. Mejoraremos la infraestructura con avituallamientos ampliados, más puntos de asistencia, más Expo con más marcas y actividades interactivas. El objetivo es seguir elevando el nivel de satisfacción, superando el 96% de los participantes que ya expresaron su intención de repetir.





Para una difusión del evento y de los patrocinadores, Aitana Tour utiliza tanto canales directos e indirectos, físicos y digitales, para que entre todos creen una repercusión mediática acorde con los objetivos y deseos de los patrocinadores y del evento.

## Canales directos digitales:



@AITANA\_TOUR



@AITANA\_TOUR



@AITANA\_\_TOUR

Tik Tok



AITANA TOUR



AITANA TOUR

## Canales directos físicos:

- Cartelería fija y en establecimientos de patrocinadores
- Reparto de folletos e información en eventos
- Quedadas o eventos complementarios del Club Deportivo Aitana Tour

## Canales indirectos digitales:

- Influencers
- Ciclistas profesionales
- Prensa digital (Ciclismo a Fondo, Marca, Levante etc..)
- Medios de nuestros patrocinadores
- Radio y TV (la Ser, la Cope, A Punt, Movistar etc..)

## Canales indirectos físicos:

- Prensa física (Ciclismo a Fondo, Levante, etc..)



# PRESEN TACIÓN



En la Aitana Tour, como es habitual, se llevará a cabo una presentación oficial de la 4ª edición dirigida a prensa, patrocinadores y autoridades, en la cual se desvelarán todas las novedades y detalles de la marcha. Además, la presentación se retransmitirá en directo para que todos la puedan seguir, lo que refuerza el compromiso de transparencia y cercanía. Tras ella se realizará una comida institucional para todos los invitados.

Aunque la fecha oficial de la presentación aún no está confirmada, todos los patrocinadores recibirán una invitación para asistir y estar presentes en este importante evento.

La presentación de la pasada 3ª edición de Aitana Tour se realizó en el Hotel Cap Negret y estuvo moderada por Juan Mari Guajardo en el que asistieron entre otros Felipe Orts, Bernabé Cano, Kike Gutiérrez, Andrés Molina, los cuales participaron en el acto. Ellos resaltaron la importancia de la Costa Blanca como destino ciclista, señalando que 15 de los 18 equipos World Tour eligieron la Costa Blanca para sus entrenamientos.



Los organizadores destacaron datos importantes de la edición anterior entre lo que cabe destacar que más del 15% de los participantes de 2023 fueron mujeres y que el 89% expresó su intención de volver.

También se reafirmó el compromiso de la organización con la internacionalización y el ciclismo femenino, además de resaltar los proyectos solidarios, así como se presentó el recorrido, equipación y servicios incluidos en la marcha.





La Zona Expo de la Aitana Tour 2024 fue un éxito rotundo, consolidándose como el corazón vibrante del evento en el Polideportivo de Callosa d'en Sarrià. Atrajo a participantes, familias y aficionados del ciclismo de toda la Comunidad Valenciana. Ofreció actividades interactivas, charlas con ciclistas profesionales e influencers, y presentaciones de productos innovadores.

La mejora de las instalaciones, que incluyeron vestuarios, duchas, piscina y áreas de avituallamiento cubiertas, proporcionó un entorno cómodo y profesional. Los patrocinadores destacaron la visibilidad y el impacto positivo en sus marcas, gracias a la difusión mediática nacional e internacional. Con la participación de más de 10 empresas líderes y una excelente organización, la Aitana Tour invita a todos los patrocinadores a unirse en 2025 y ser parte de la experiencia ciclista más emocionante del año.





# EQUIPACIÓN 2025

El diseño representa el ADN de Aitana Tour, sus colores y su esencia. Es un diseño pensado en la comodidad y elegancia, utilizando para ello la última tecnología en cuanto a tejidos y confección, para proporcionar al ciclista una experiencia única de la mano de **GSPORT**.

La equipación de LA MARCHA, es un signo distintivo de ella, por ello desde la organización tratamos de que contenga solo a los patrocinadores más exclusivos del evento.

La equipación 2025, seguirá manteniendo los colores tradicionales pero con un diseño espectacular que constará de más de 10 piezas, será obligatoria que todos los participantes lleven el maillot por seguridad durante el evento y los voluntarios la camiseta técnica oficial.

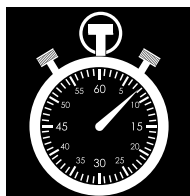
**TODA LA COLECCIÓN SERÁ  
REVELADA EN NOVIEMBRE, 2024**







EQUIPACIÓN OFICIAL



CRONOESCALADAS



AVITUALLAMIENTOS



ASISTENCIA MÉDICA



ASISTENCIA MECÁNICA




CIERRE DE CARRETERAS



AUTOBUS ESCOBA



MEDALLAS



SERVICIO FOTOGRÁFICO



PARKING DE VEHICULOS



ZONA EXPO



SEGURIDAD



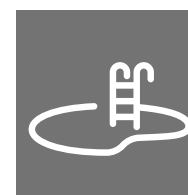
BOLSA CORREDOR



CAFE Y ZUMO




CHARLAS



PISCINA



GRAN PANTALLA



RETRANSMISIÓN DIRECTO



MASAJISTAS



COMIDA FINAL

**Recorrido GF: 160Km**

**Recorrido MF: 90 Km**



**REGLAMENTO**



- Cronoescalada
- Puerto
- Av. líquido y sòlido
- Av. líquido



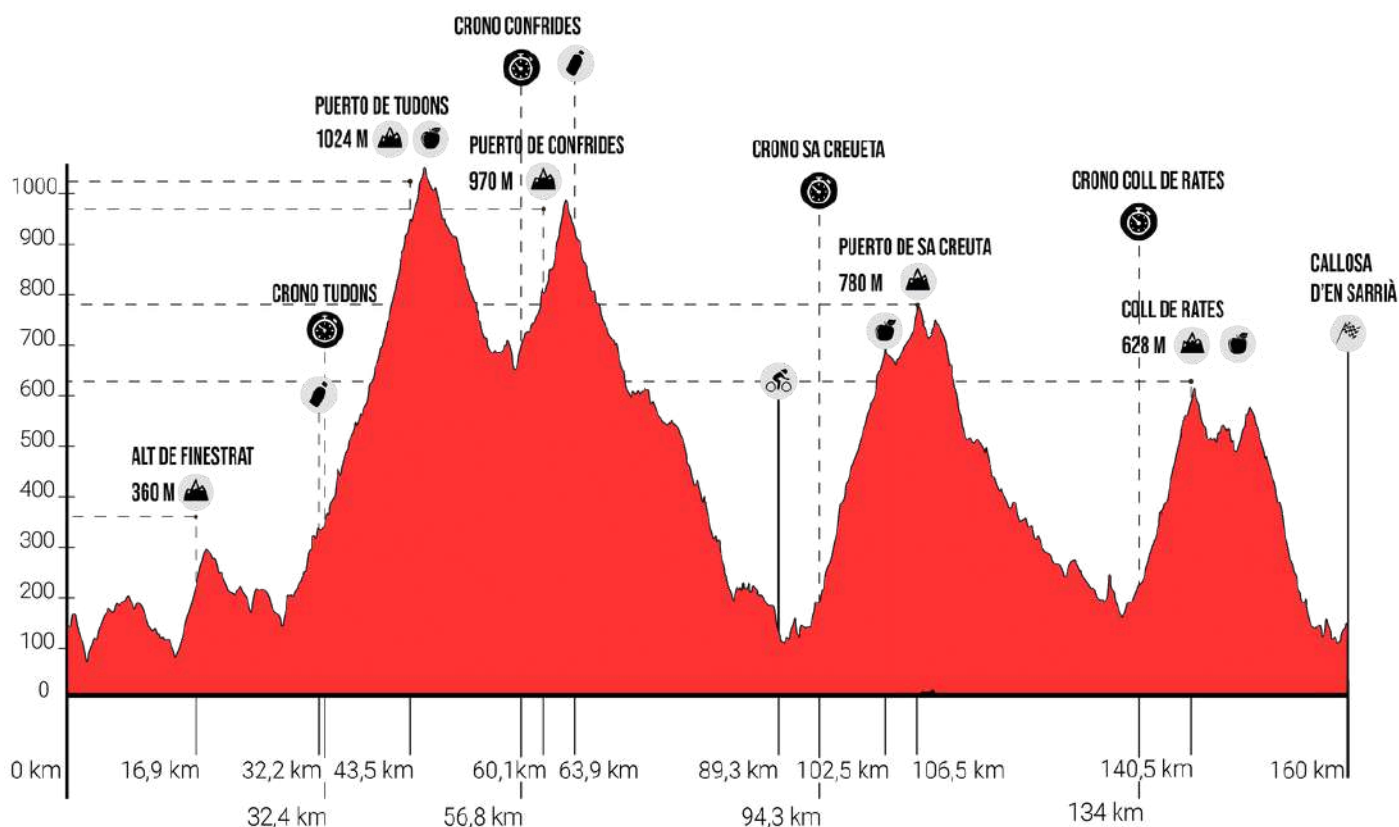
# RECORRIDO 160KM

## GRAN FONDO

Desnivel acumulado:  
**+3375m**

Este recorrido cuenta con:

- 160km
- 4 puertos con cronoescaladas
- 1 alto
- 5 avituallamientos



MAPA INTERACTIVO



DESCARGAR RUTA EN GPX



# RECORRIDO 160KM

## RUTÓMETRO

Kilometros			Horario Aproximado			Recorrido-Itinerario	
Parcial	Total	a Meta	20 Km/h	25 km/h	30 Km/h		
0,0	0	160,0	7:30	7:30	7:30	SALIDA	POLIDEPORTIVO CALLOSA D'EN SARRIÀ
0,1	0,1	159,9	7:30	7:30	7:30		Giro a la derecha por partida cicleta, Polideportivo
0,3	0,4	159,6	7:31	7:30	7:30		Giro a la derecha por Carrer Colom, CV-755
0,4	0,8	159,2	7:32	7:31	7:31		Giro a la derecha por Carrer Sant Issidre
0,2	1	159,0	7:33	7:32	7:32		Giro a la izquierda por CV-715
1,5	2,5	157,5	7:37	7:36	7:35		Sigue recto por CV-715
2,0	4,5	155,5	7:43	7:40	7:39	POBLACIÓ	POLOP DE LA MARINA
0,1	4,6	155,4	7:43	7:41	7:39		En la rotonda, toma la 2ª salida hacia CV-715
1,9	6,5	153,5	7:49	7:45	7:43	POBLACIÓ	LA NUCIÀ
1,3	7,8	152,2	7:53	7:48	7:45		En la rotonda, toma la 1ª salida hacia CV-715
0,2	8	152,0	7:54	7:49	7:46		En la rotonda, toma la 1ª salida hacia CV-715
0,5	8,5	151,5	7:55	7:50	7:47		En la rotonda, toma la 3ª salida hacia CV-70
1,1	9,6	150,4	7:58	7:53	7:49		En la rotonda, toma la 1ª salida hacia CV-70
0,5	10,1	149,9	8:00	7:54	7:50		En la rotonda, toma la 2ª salida hacia CV-70
0,9	11	149,0	8:03	7:56	7:52		En la rotonda, toma la 2ª salida hacia CV-70
0,6	11,6	148,4	8:04	7:57	7:53		En la rotonda, toma la 2ª salida hacia CV-70
0,4	12,0	148,0	8:06	7:58	7:54		En la rotonda, toma la 2ª salida hacia CV-70
1,0	13,0	147,0	8:09	8:01	7:56		En la rotonda, toma la 1ª salida hacia CV-758
2,0	15,0	145,0	8:15	8:06	8:00		En la rotonda, toma la 1ª salida hacia CV-758
1,9	16,9	143,1	8:20	8:10	8:03	AM	ALTO DE FINESTRAT
4,3	21,2	138,8	8:33	8:20	8:12	POBLACIÓ	FINESTRAT
0,5	21,7	138,3	8:35	8:22	8:13		En la rotonda, toma la 1ª salida hacia CV-758
5,3	27,0	133,0	8:51	8:34	8:24		Giro a la derecha por CV-770
4,5	31,5	128,5	9:04	8:45	8:33	POBLACIÓ	SELLA
0,7	32,2	127,8	9:06	8:47	8:34	AV	AVITUALLAMIENTO LÍQUIDO Nº 1
0,2	32,4	127,6	9:07	8:47	8:34		Inicio Crono Escalada - Puerto de Tudons
11,1	43,5	116,5	9:40	9:14	8:57	PM	PUERTO DE TUDONS
0,0	43,5	116,5	9:40	9:14	8:57	AV	AVITUALLAMIENTO LÍQUIDO Y SÓLIDO Nº 2
0,1	43,6	116,4	9:40	9:14	8:57		Giro a la derecha por CV-785
6,6	50,2	109,8	10:00	9:30	9:10	POBLACIÓ	PENÀGUILA
0,1	50,3	109,7	10:00	9:30	9:10		Giro a la derecha por CV-781
2,7	53,0	107,0	10:09	9:37	9:16		Giro a la izquierda por CV-770
1,7	54,7	105,3	10:14	9:41	9:19		Giro a la derecha por CV-70
2,1	56,8	103,2	10:20	9:46	9:23		Inicio Crono Escalada - Puerto de Condrides
3,3	60,1	99,9	10:30	9:54	9:30	PM	PUERTO DE CONFRIDES
3,7	63,8	96,2	10:41	10:03	9:37	POBLACIÓ	CONFRIDES
0,1	63,9	96,1	10:41	10:03	9:37	AV	AVITUALLAMIENTO LÍQUIDO Nº 3
8,5	72,4	87,6	11:07	10:23	9:54	POBLACIÓ	BENIMANTELL
0,5	72,9	87,1	11:08	10:24	9:55		En la rotonda, toma la 2ª salida hacia CV-755
1,1	74,0	86,0	11:12	10:27	9:58	POBLACIÓ	GUADALEST
2,5	76,5	83,5	11:19	10:33	10:03		Recto por la CV-755
11,6	88,1	71,9	11:54	11:01	10:26	POBLACIÓ	CALLOSA D'EN SARRIÀ
0,6	88,7	71,3	11:56	11:02	10:27		En la rotonda, toma la 3ª salida hacia CV-715
0,6	89,3	70,7	11:57	11:04	10:28	D	PUNTO DE CONTROL MEDIO FONDO
0,9	90,2	69,8	12:00	11:06	10:30		Recto por la CV-715
3,0	93,2	66,8	12:09	11:13	10:36	POBLACIÓ	BOLULLA
1,1	94,3	65,7	12:12	11:16	10:38		Inicio Crono Escalada - Puerto de Sa Creueta
5,2	99,5	60,5	12:28	11:28	10:49	POBLACIÓ	TÀRBENA
0,9	100,4	59,6	12:31	11:30	10:50		Giro a la izquierda por CV-752
2,1	102,5	57,5	12:37	11:36	10:55	AV	AVITUALLAMIENTO LÍQUIDO Y SÓLIDO Nº 4
4,0	106,5	53,5	12:49	11:45	11:03	PM	PUERTO SA CREUETA
0,5	107,0	53,0	12:51	11:46	11:04		Recto por la CV-752
5,2	112,2	47,8	13:06	11:59	11:14	POBLACIÓ	CASTELLS DE CASTELLS
0,1	112,3	47,7	13:06	11:59	11:14		Giro a la derecha por CV-720
10,4	122,7	37,3	13:38	12:24	11:35	POBLACIÓ	BENIGEMBLA
0,9	123,6	36,4	13:40	12:26	11:37		En la rotonda, toma la 2ª salida hacia CV-719
2,3	125,9	34,1	13:47	12:32	11:41	POBLACIÓ	MURLA
2,6	128,5	31,5	13:55	12:38	11:47		Giro a la derecha por CV-715
0,6	129,1	30,9	13:57	12:39	11:48		Giro a la izquierda por CV-750
1,9	131,0	29,0	14:03	12:44	11:52	POBLACIÓ	ALCALALÍ
0,1	131,1	28,9	14:03	12:44	11:52		Giro a la derecha por CV-720
1,9	133,0	27,0	14:09	12:49	11:56	POBLACIÓ	PARCENT
0,7	133,7	26,3	14:11	12:50	11:57		Giro a la izquierda por CV-715
0,3	134,0	26,0	14:12	12:51	11:58		Inicio Crono Escalada - Puerto de Coll de Rates
6,5	140,5	19,5	14:31	13:07	12:11	PM	PUERTO COLL DE RATES
0,0	140,5	19,5	14:31	13:07	12:11	AV	AVITUALLAMIENTO LÍQUIDO Y SÓLIDO Nº 5
7,0	147,5	12,5	14:52	13:24	12:25	POBLACIÓ	TÀRBENA
0,0	147,5	12,5	14:52	13:24	12:25		Recto hacia CV-715
6,7	154,2	5,8	15:12	13:40	12:38	POBLACIÓ	BOLULLA
5,1	159,3	0,7	15:27	13:52	12:48		Giro a la izquierda hacia Partida Pla del Galbis
0,7	160,0	0,0	15:30	13:54	12:50	META	POLIDEPORTIVO CALLOSA D'EN SARRIÀ



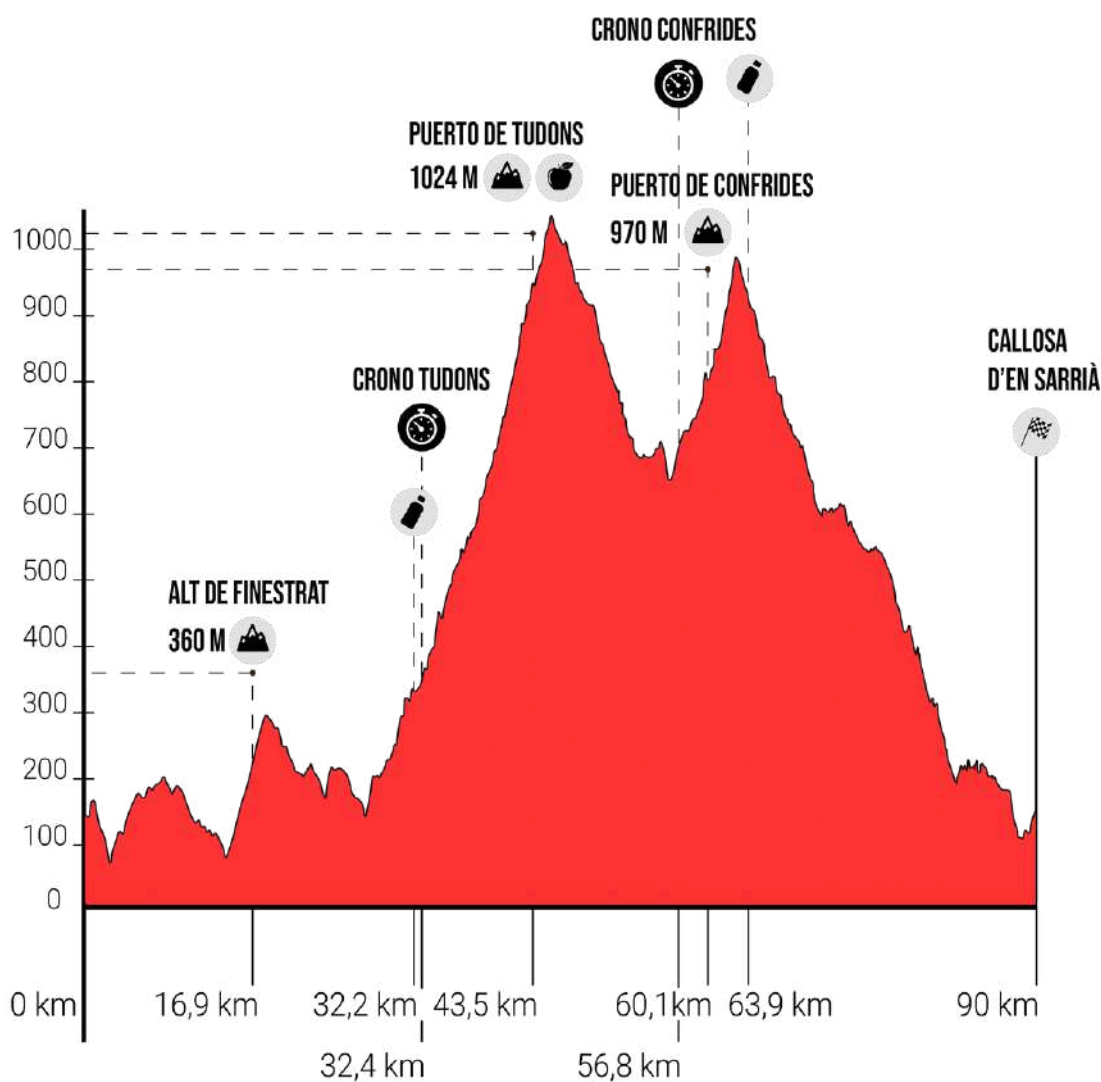
# RECORRIDO 90KM

## MEDIO FONDO

Desnivel acumulado:  
**+1850m**

Este recorrido cuenta con:

- 90 km
- 2 puertos con cronoescaladas
- 1 alto
- 3 avituallamientos



MAPA INTERACTIVO



DESCARGAR RUTA EN GPX



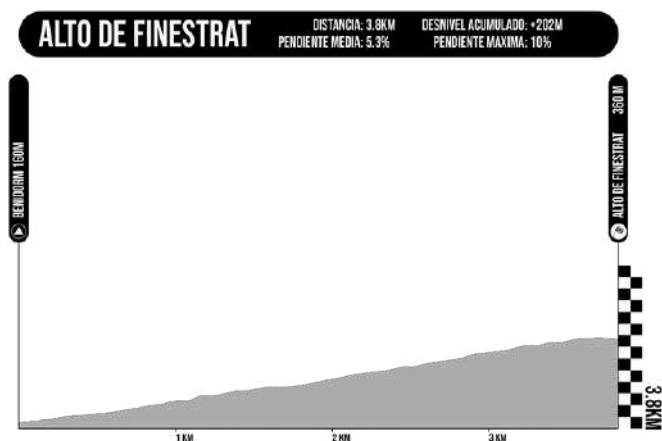
# RECORRIDO 90KM

## RUTÓMETRO

Kilometros			Horario Aproximado			Recorrido-Itinerario	
Parcial	Total	a Meta	20 Km/h	25 km/h	30 Km/h		
0,0	0	90,0	7:30	7:30	7:30	<b>SALIDA</b>	<b>POLIDEPORTIVO CALLOSA D'EN SARRIÀ</b>
0,1	0,1	89,9	7:30	7:30	7:30		Giro a la derecha por partida bicicleta, Polidepor
0,3	0,4	89,6	7:31	7:30	7:30		Giro a la derecha por Carrer Colom, CV-755
0,4	0,8	89,2	7:32	7:31	7:31		Giro a la derecha por Carrer Sant Issidre
0,2	1	89,0	7:33	7:32	7:32		Giro a la izquierda por CV-715
1,5	2,5	87,5	7:37	7:36	7:35		Sigue recto por CV-715
2,0	4,5	85,5	7:43	7:40	7:39	<b>POBLACIÓN</b>	<b>POLOP DE LA MARINA</b>
0,1	4,6	85,4	7:43	7:41	7:39		En la rotonda, toma la 2ª salida hacia CV-715
1,9	6,5	83,5	7:49	7:45	7:43	<b>POBLACIÓN</b>	<b>LA NUCÍA</b>
1,3	7,8	82,2	7:53	7:48	7:45		En la rotonda, toma la 1ª salida hacia CV-715
0,2	8	82,0	7:54	7:49	7:46		En la rotonda, toma la 1ª salida hacia CV-715
0,5	8,5	81,5	7:55	7:50	7:47		En la rotonda, toma la 3ª salida hacia CV-70
1,1	9,6	80,4	7:58	7:53	7:49		En la rotonda, toma la 1ª salida hacia CV-70
0,5	10,1	79,9	8:00	7:54	7:50		En la rotonda, toma la 2ª salida hacia CV-70
0,9	11	79,0	8:03	7:56	7:52		En la rotonda, toma la 2ª salida hacia CV-70
0,6	11,6	78,4	8:04	7:57	7:53		En la rotonda, toma la 2ª salida hacia CV-70
0,4	12,0	78,0	8:06	7:58	7:54		En la rotonda, toma la 2ª salida hacia CV-70
1,0	13,0	77,0	8:09	8:01	7:56		En la rotonda, toma la 1ª salida hacia CV-758
2,0	15,0	75,0	8:15	8:06	8:00		En la rotonda, toma la 1ª salida hacia CV-758
1,9	16,9	73,1	8:20	8:10	8:03	<b>AM</b>	<b>ALTO DE FINESTRAT</b>
4,3	21,2	68,8	8:33	8:20	8:12	<b>POBLACIÓN</b>	<b>FINESTRAT</b>
0,5	21,7	68,3	8:35	8:22	8:13		En la rotonda, toma la 1ª salida hacia CV-758
5,3	27,0	63,0	8:51	8:34	8:24		Giro a la derecha por CV-770
4,5	31,5	58,5	9:04	8:45	8:33	<b>POBLACIÓN</b>	<b>SELLA</b>
0,7	32,2	57,8	9:06	8:47	8:34	<b>AV</b>	<b>AVITUALLAMIENTO LÍQUIDO Nº 1</b>
0,2	32,4	57,6	9:07	8:47	8:34		Inicio Crono Escalada - Puerto de Tudons
11,1	43,5	46,5	9:40	9:14	8:57	<b>PM</b>	<b>PUERTO DE TUDONS</b>
0,0	43,5	46,5	9:40	9:14	8:57	<b>AV</b>	<b>AVITUALLAMIENTO LÍQUIDO Y SÓLIDO Nº 2</b>
0,1	43,6	46,4	9:40	9:14	8:57		Giro a la derecha por CV-785
6,6	50,2	39,8	10:00	9:30	9:10	<b>POBLACIÓN</b>	<b>PENÁGUILA</b>
0,1	50,3	39,7	10:00	9:30	9:10		Giro a la derecha por CV-781
2,7	53,0	37,0	10:09	9:37	9:16		Giro a la izquierda por CV-770
1,7	54,7	35,3	10:14	9:41	9:19		Giro a la derecha por CV-70
2,1	56,8	33,2	10:20	9:46	9:23		Inicio Crono Escalada - Puerto de Condrides
3,3	60,1	29,9	10:30	9:54	9:30	<b>PM</b>	<b>PUERTO DE CONFRIDES</b>
3,7	63,8	26,2	10:41	10:03	9:37	<b>POBLACIÓN</b>	<b>CONFRIDES</b>
0,1	63,9	26,1	10:41	10:03	9:37	<b>AV</b>	<b>AVITUALLAMIENTO LÍQUIDO Nº 3</b>
8,5	72,4	17,6	11:07	10:23	9:54	<b>POBLACIÓN</b>	<b>BENIMANTELL</b>
0,5	72,9	17,1	11:08	10:24	9:55		En la rotonda, toma la 2ª salida hacia CV-755
1,1	74,0	16,0	11:12	10:27	9:58	<b>POBLACIÓN</b>	<b>GUADALEST</b>
2,5	76,5	13,5	11:19	10:33	10:03		Recto por la CV-755
11,6	88,1	1,9	11:54	11:01	10:26	<b>POBLACIÓN</b>	<b>CALLOSA D'EN SARRIÀ</b>
0,6	88,7	1,3	11:56	11:02	10:27		En la rotonda, toma la 3ª salida hacia CV-715
0,6	89,3	0,7	11:57	11:04	10:28		Giro a la derecha hacia Partida Pla del Galbis
0,7	90,0	0,0	12:00	11:06	10:30	<b>META</b>	<b>POLIDEPORTIVO CALLOSA D'EN SARRIÀ</b>



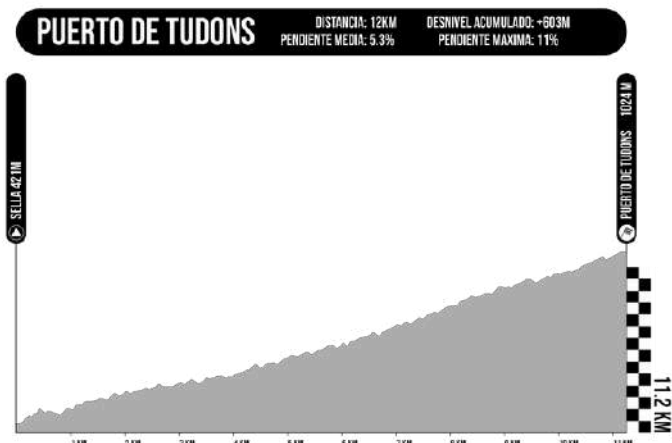
## 1 ALTO DE FINESTRAT



### 360 msnm – ALTO

La primera gran subida de la marcha, es un alto de 4 km que asciende hasta los 360 metros. A lo largo del recorrido, los ciclistas enfrentan un desnivel acumulado de 202 metros, con una pendiente media del 5,3%, con tramos de hasta el 10%. Este ascenso ofrece un reto moderado y marca el comienzo de las principales dificultades de la marcha.

## 2 PUERTO DE TUDONS BY HOTEL CAP NEGRET



### 1024 msnm – Cat. 1

El Puerto de Tudons por Sella es la subida más importante de la marcha y el techo de la Aitana Tour, con 1024 metros, siendo además el más alto de Alicante. Con 12 km y un desnivel de 603 metros, tiene una pendiente media del 5,3% y rampas de hasta el 11%. Es un puerto icónico, muy frecuentado por La Vuelta y los mejores profesionales.

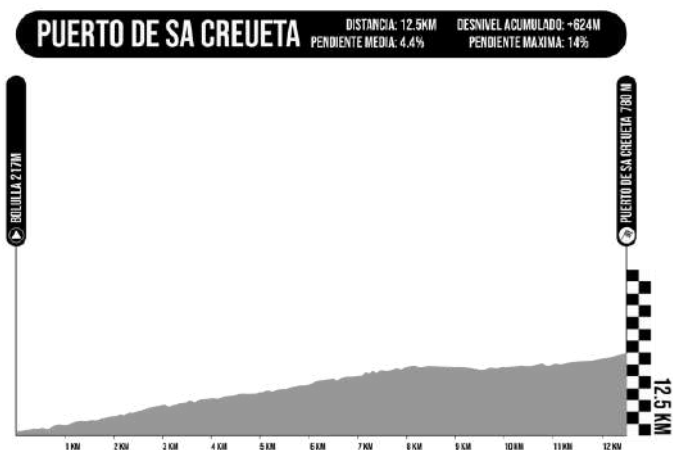
## 3 PUERTO DE CONFRIDES BY VICTORY ENDURANCE



### 970 msnm – Cat. 2

El Puerto de Confrides por Ares del Bosc es la tercera y última subida del recorrido pequeño, con 4,6 km de longitud y un desnivel de 257 metros. A una altitud de 970 metros, ofrece una ascensión espectacular pero exigente, con una pendiente media del 5,8% y rampas que alcanzan el 12%.

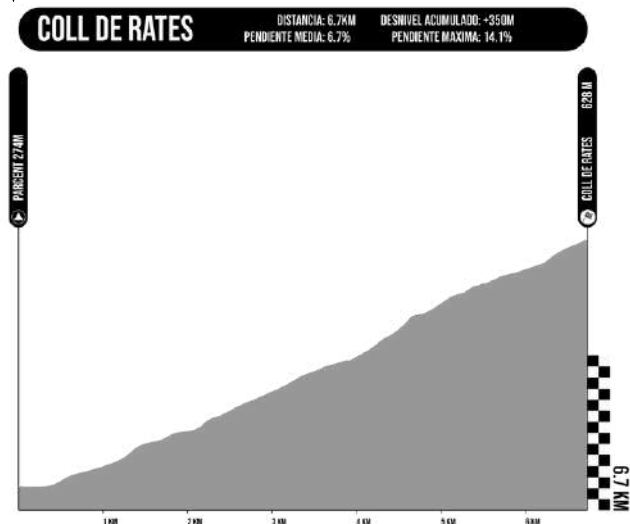
#### 4 PUERTO DE SA CREUETA BY --



780 msnm – Cat. 2

El Puerto de Sa Creueta, exclusivo del recorrido largo, es una subida espectacular de 12,5 km con un desnivel de 624 metros. Con una pendiente media del 4,4% y rampas de hasta el 14%, alcanza los 780 metros de altitud. Este puerto es un punto de referencia para ciclistas profesionales, que lo eligen para sus entrenamientos y test.

#### 5 PUERTO COLL DE RATES BY GSPORT



628 msnm – Cat. 2

Es uno de los puertos más míticos y tradicionales del panorama ciclista internacional. Cuenta una distancia total de 6,7 km y un desnivel acumulado de +350m. Durante el trayecto nos encontramos con rampas del 14% que llevan a una pendiente media del 6,7% En este emblemático puerto se disputará la última crono del premio de la montaña.



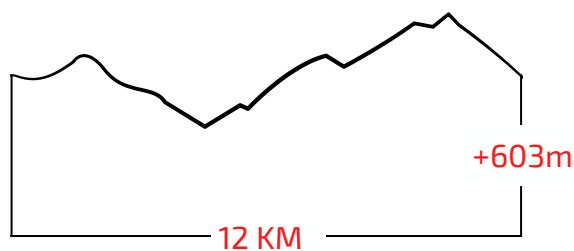


## 1 A CRONO DE TUDONS BY HOTEL CAP NEGRET



### DATOS TRAMO CRONOESCALADA

- PENDIENTE MEDIA: 5,3%
- PENDIENTE MÁXIMA: 11%

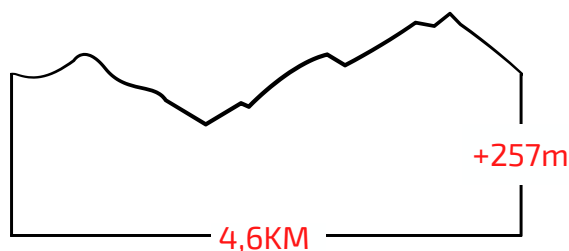


## 2 A PUERTO DE CONFRIDES BY VICTORY ENDURANCE



### DATOS TRAMO CRONOESCALADA

- PENDIENTE MEDIA: 5,8%
- PENDIENTE MÁXIMA: 12%



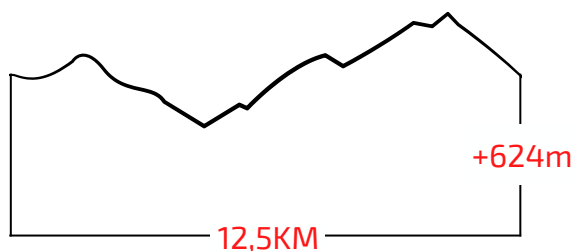


## 3<sup>A</sup> PUERTO DE SA CREUETA BY -



### DATOS TRAMO CRONOESCALADA

- PENDIENTE MEDIA: 4,4%
- PENDIENTE MÁXIMA: 14%



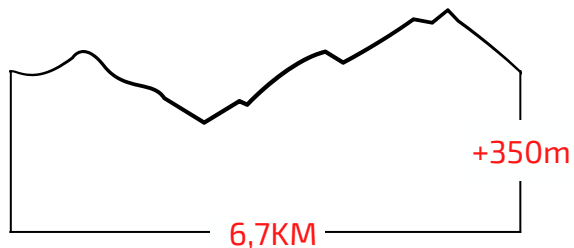
## DECATHLON

## 4<sup>A</sup> COLL DE RATES BY GSPORT



### DATOS TRAMO CRONOESCALADA

- PENDIENTE MEDIA: 6,7%
- PENDIENTE MÁXIMA: 14,1%



## GSPORT



## PREMIO DE LA MONTAÑA

QUE SE CONSEGUIRÁ CON LOS PUNTOS DE LAS CRONO ESCALADAS Y SE REPARTIRÁ

- 1er, 2º i 3er premio de la montaña masculino bici muscular
- 1er, 2º i 3er premio de la montaña femenino bici muscular

En cada crono escalada se repartirán 3, 2 y 1 punto respectivamente a las personas que realicen la cronoescalada en el menor tiempo dentro de su categoría. La suma de todos los puntos otorgará la clasificación de la montaña.



## BOLSAS Y MEDALLAS

IGUALMENTE, TODOS/AS LOS/LAS PARTICIPANTES RECIBIRÁN

A la recogida del dorsal, la correspondiente bolsa con los obsequios que la organización haya podido acordar hasta la fecha de la marcha. La bolsa contendrá el maillot AITANA TOUR 2025 by Gsport, el dossier de la marcha, una mochila, productos de Victory Endurance, un aceite Watts de X-Sauce, entrada para las Fuentes del Algar y muchas más cosas.



## RECONOCIMIENTOS

SE OTORGARÁ RECONOCIMIENTO ESPECIAL A LOS SIGUIENTES PARTICIPANTES

- El club más numeroso.
- Al ciclista de mayor edad.
- A la ciclista de mayor edad.
- Al ciclista de menor edad.
- A la ciclista de menor edad.



# EMBAJADORES

## FELIPE ORTS



) )ah) ) ) ) )& 7.) ) )  
 ) m 22 2 2 2 2 Éé )  
 ) ) ) ) ) ) ) ) :  
 ) l  
 a) 2 2 2 rst) ) ) )aNVe) )aNvf  
 e) 2 2 ) ) ) )aNVi :) aNaN:) aNaV:  
 aNaa:)aNab) )aNacE  
 b) 2 2 ) ) ) )aNvh:)aNvi ) )aNave

## STEFANO GARZELLI



Nacido en 1973 en Varese, Italia. Ciclista profesional desde 1997 hasta 2013. Ha logrado 33 victorias en profesionales, entre ellas **ganador del Giro de Italia en 2000**, en la que tuvo como gregario de lujo a Marco Pantani.  
 En 2003 quedó **segundo en el Giro de Italia**.  
 Ganador del **premio de la montaña en el Giro de Italia** en 2009 y 2011.  
 En 2010 **ganó la Tirreno-Adriatico**.  
 Ha ganado un total de **11 etapas en el Giro de Italia** y varias veces la **clasificación de la montaña** y premios a la combatividad.  
 En la actualidad es el encargado de RAI Italia de ciclismo.

## JUAN MARI GUAJARDO



Simplemente, **La Voz del Ciclismo Español**.  
 Mi vida profesional ha tenido siempre un objetivo: hacer que cada evento que contase con mi presencia se sintiese como único y especial. La preparación para todo evento en que participo lleva mucho tiempo, y muchas fuerzas, pero es algo que considero imprescindible.  
 Es el **speaker** de las principales pruebas a nivel nacional desde hace años como La **Vuelta España** y también colaborador de **RTVE y Eurosport**.  
 Se trata del **speaker y maestro de ceremonias de Aitana Tour**.



La organización y los colaboradores de la Marcha Aitana Tour somos conscientes que no podemos pasar por la vida sin dejar una huella de esperanza y solidaridad. Es por esto que vamos a donar una parte de cada inscripción a colaborar con dos proyectos importantes para nosotros, como son la Fundación Asilo Hospital de Callosa d'en Sarrià y con la iniciativa Caminando con Aitana.

Gracias a vosotros que hacéis esto posible.

Recuerda que durante la zona expo podrás adquirir la pulsera de Caminando con Aitana para colaborar con el proyecto.




Formar parte de la familia de la familia Aitana Tour se puede hacer de muchas formas para conseguir la finalidad de que tu empresa tenga una repercusión espectacular.

Estos son los siguientes tipos de participación en las cuales son limitada y nos adaptaremos a tus necesidades para ofrecerte lo más conveniente:

- Colaborador
- Patrocinador oficial
- Patrocinador oficial Plus
- Patrocinador Premium

Contáctanos a:

 +34 637 720 848 - Vicente

 [organizacion@aitanatour.com](mailto:organizacion@aitanatour.com)





# PATROCINADORES 2025

## PATROCINADORES PREMIUM

# GSPORT



## PATROCINADORES OFICIALES



## COLABORADORES



MUCHOS SE DESVELARÁN PRONTO...  
FORMA PARTE DE LA FAMILIA DE  
AITANA TOUR





# PATROCINADORES 2024

## PATROCINADORES PREMIUM



## PATROCINADORES OFICIALES



## COLABORADORES





# AITANA TOUR

NO ES UNA MARCHA,  
ES LA MARCHA